

«РЕКОМЕНДОВАН»

Научно-техническим советом
ФГБУ «Национальный парк «Ленские столбы»
Протокол №03-02/12 от 04.06.2025 г.

«УТВЕРЖДАЮ»

Директор Департамента государственной
политики и регулирования в сфере
развития ООПТ

И.Ю. Маканова

«СОГЛАСОВАНО»

Директор ФГБУ «Национальный парк
«Ленские столбы»

(А.А. Семенов.)

**Паспорт
туристского маршрута
«Кысыл Элэсин»**

Регистрационный номер 481-106/ДПО/М-н

16.06.2025

1. Общая характеристика маршрута	
1.1 Сложность маршрута либо отдельного его участка:	Некатегорийный маршрут
1.2 Категория сложности (для категорийного маршрута/его части)	Нет
1.3 Краткое описание маршрута, основная содержательная цель (до 500 символов)	Маршрут протяженностью 3 км начинается с причала на реке Лена на тукулане Кысыл Элэсин (песчаной дюне, внешне напоминающей барханы). Средняя продолжительность прохождения маршрута – 2 часа. Маршрут проходит по песчаному массиву вдоль реки Лены до суффозионных воронок – замкнутых понижений, образованных в результате оседания пород. По пути экскурсантов привлекает чистый песчаный пляж, возможность почувствовать себя как в настоящей пустыне.
1.4 Местоположение маршрута	Республика Саха (Якутия), Хангаласский район, ФГБУ «Национальный парк «Ленские столбы», квартал 37 выдел 9, квартал 38 выдел 15, квартал 51 выдел 4.
1.5 Краткое описание путей (вариантов) подъезда к началу маршрута	На туристский маршрут «Кысыл Элэсин» можно попасть несколькими путями: <ul style="list-style-type: none">• Из г. Якутск на автотранспорте, по асфальтированной дороге «Умнас» нужно доехать до левого берега реки

	<p>Лена, село Булгунняхтах Хангаласского р-на – 110 км. После на моторной лодке, необходимо переправиться на правый берег (расстояние – 7 км) по реке Лена до песчаных дюн Кысыл Элэсин. Переправа занимает ~ 10–15 минут;</p> <ul style="list-style-type: none"> • На водном транспорте: с речного вокзала г. Якутск, на скоростных водных транспортах, нужно доехать до правого берега реки Лена (расстояние – 124 км). • С кордона устья реки Буотама на вездеходах «Сокол», дорога по лесной дороге занимает ~ 20 минут.
1.6 Объекты показа на маршруте	<p>Тукулан Кысыл Элэсин – песчаная дюна, лежащая вдоль берега р. Лены в форме серповидного вала, вытянутого с юга на север, с четким гребнем, от которого по склонам разбегается рябь разной направленности – к реке субгоризонтальная, к лесу – субмеридиональная. Представляет научную, познавательную и эстетическую ценность. Является популярным местом отдыха и экскурсий, туров выходного дня для жителей и гостей региона.</p> <p>Конус выноса «висячей долины» – флювиальная форма рельефа, представляющая собой крупномасштабную морфологическую структуру, созданную реками с твёрдым донным стоком и реже — реками с высоким взвешенным твёрдым стоком. Как правило, конус выноса — скопление валунов, гальки, песка, глины и других материалов.</p> <p>Средневысотная терраса с закрепленными древними золовыми формами – форма рельефа, сформированная разрушительной или аккумулирующей деятельностью ветра за счёт песчаных и пылевых частиц, переносимых ветром.</p> <p>Суффозионные воронки в прибрежной части четвертой надпойменной террасы – замкнутые понижения на поверхности, образующиеся в результате суффозии — механического выноса частиц горных пород потоком подземных вод</p>
1.7 Целевая аудитория / доступность для различных по физическим возможностям групп туристов	<p>Экскурсанты разных возрастных категорий без нарушений опорно-двигательного аппарата с целью познавательного туризма:</p> <ul style="list-style-type: none"> • Дети 0 – 17 лет – доступно; • Молодежь 18 – 35 года – доступно; • Взрослые 36 – 64 года – доступно; • Пенсионеры 65+ – доступно; • Люди с ОВЗ – доступно для отдельных категорий (слабослышащие, слабовидящие, немые). <p>Целевой аудиторией маршрута являются люди в возрасте до</p>

	65 лет и старше в хорошей физической форме.
1.8 Эксплуатирующая организация маршрута/его части	ФГБУ «Национальный парк «Ленские столбы»
2 Техническая характеристика маршрута	
2.1 Вид туристского маршрута	Пешеходный
2.2 Возможности иного способа передвижения на маршруте	Нет
2.3 Тип маршрута по направлению движения: <i>- радиальный (путь в другой/другие пункты пребывания, возврат в пункт начала путешествия по этому же пути)</i>	Радиальный
2.4 Возможность посещения маршрута (или его части, указать какой) туристом, экскурсантом самостоятельно или ТОЛЬКО в составе организованных групп и (или) в сопровождении экскурсоводов (гидов), гидов-переводчиков, инструкторов-проводников	Передвижение по территории возможно организованными группами, также самостоятельно в сопровождении инструктора-проводника, гида-экскурсовода или сотрудника отдела охраны территории
2.5 Протяженность (км) от начальной до конечной точки	3
2.6 Продолжительность маршрута (часов)	2
2.7 Максимальная высотность над уровнем моря (м)	130
2.8 Нитка маршрута	Плавучий причал – Низкая пойма р. Лены – Высокая пойма р. Лены – Массив развеваемых песков (Кысыл Элэсин) – Конус выноса «висячей долины» – Средневысотная терраса – Суффозионные воронки – Средневысотная терраса – Конус выноса «висячей долины» – Массив развеваемых песков (Кысыл Элэсин) – Высокая пойма р. Лены – Низкая пойма р. Лены – Плавучий причал
2.9 GPS-координаты основных точек маршрута, выстроенных в трек	1) Начало маршрута (плавучий причал) – 881846.15, 4517410.95 2) Стоянка 1 (Низкая пойма р. Лены) – 881831.2, 4517400.65 3) Стоянка 2 (Высокая пойма р. Лены) – 881643,8, 4517289,6 4) Стоянка 3 (Массив развеваемых песков (Кысыл Элэсин) – 881419,4, 4517123,3 5) Стоянка 4 (Конус выноса «висячей долины») – 881136,9, 4516893,7 6) Стоянка 5 (Средневысотная терраса с

				закрепленными древними эоловыми формами) – 880991,7, 4516759,0 7) Суффозионные воронки в прибровочной части четвертой надпойменной террасы – 880787.6, 4516535.5		
				Нет		
2.11 Покрытие мобильной связью, другие виды связи на маршруте (%). Указать точки гарантированной мобильной связи и наименование оператора.				Покрытие мобильной связью операторов «Билайн», «МТС», «Мегафон» и «Йота» – 100%. Другие операторы недоступны		
2.12 План прохождения маршрута						
№	Отрезок маршрута	Протяженность (м)	Время на проход (мин)	Способ передвижения	Необходимость сопровождения инструктором-проводником	Тип покрытия пути
1	Плавучий причал – Низкая пойма р. Лены	50	2	Пеший	Не требуется	Песчаная тропа
2	Низкая пойма р. Лены– Высокая пойма р. Лены	300	13	Пеший	Не требуется	Песчаная тропа
3	Высокая пойма р. Лены – Массив развеваемых песков (Кысыл Элэсин)	275	10	Пеший	Не требуется	Песчаная тропа
4	Массив развеваемых песков (Кысыл Элэсин) – Конус выноса «висячей долины».	375	15	Пеший	Не требуется	Песчаная тропа
5	Конус выноса «висячей долины» – Средневысотная терраса	200	7	Пеший	Не требуется	Песчаная тропа
6	Средневысотная терраса – Суффозионные воронки в прибровочной части четвертой надпойменной террасы	300	13	Пеший	Не требуется	Песчаная тропа
7	Суффозионные воронки в прибровочной части четвертой надпойменной террасы – Средневысотная терраса	300	13	Пеший	Не требуется	Песчаная тропа
8	Средневысотная терраса – Конус выноса «висячей долины»	200	7	Пеший	Не требуется	Песчаная тропа
9	Конус выноса «висячей долины» – Массив развеваемых песков (Кысыл Элэсин)	375	15	Пеший	Не требуется	Песчаная тропа

10	Массив развеваемых песков (Кысыл Элэсин) – Высокая пойма р. Лены	275	10	Пеший	Не требуется	Песчаная тропа
11	Высокая пойма р. Лены – Низкая пойма р. Лены	300	13	Пеший	Не требуется	Песчаная тропа
12	Низкая пойма р. Лены – Плавающий причал.	50	2	Пеший	Не требуется	Песчаная тропа
2.13 Характеристика препятствий на отрезках маршрутов, имеющих категорию сложности						
Отрезок маршрута				Вид препятствия, категория сложности и его характеристика		
Нет				Нет		
3. Режим функционирования маршрута						
3.1 Часы функционирования маршрута		С 10:00 до 19:00 Билеты строгой отчетности продаются до 17:00				
3.2 Крайнее суточное время выхода на маршрут		до 18:00				
3.3 Сезонность маршрута		Летний сезон				
3.4 Рекомендуемое число туристов в одной группе		15 чел.				
3.5 Установленная предельно допустимая рекреационная емкость маршрута в день (чел.)		84 чел. (показатель может изменяться по результатам экомониторинга).				
3.6 Порядок получения разрешения на посещение маршрута		– г. Якутск, ул. Чернышевского 8/2, 3 этаж, 306 кабинет, +7(4112) 31-86-21; – На местности;				
4. Требования и рекомендации по прохождению маршрута						
4.1 Требования к режиму пребывания на маршруте		Запрещено: 1) Распитие алкогольных, использование наркотических и токсических веществ, а также нахождение в состоянии алкогольного, наркотического и токсического опьянения. 2) Нарушать тишину после 23 часов пением, громким смехом, криками и другими действиями, производящими шум. 3) Покидать место стоянки, бивуака, базы отдыха без разрешения руководителя (старшего) группы. 4) Купание вне мест, определенных для этих целей, а также купание без присутствия при этом руководителя (старшего) группы. 5) Оставлять и бросать оберточный материал, стеклотару, консервные банки и другие отходы в местах пребывания. 6) Въезд и стоянка всех видов транспорта без наличия разрешения и оплаты за въезд и стоянку транспорта. 7) Использование рыболовных снастей без разрешения госинспектора даже при наличии разрешения на рыбный лов.				

	<p>8) Использование кино-, видео- и фотокамер без наличия разрешения и оплаты за проведение съемок.</p> <p>9) Курение в помещениях, на маршруте, вне отведенных для этих целей мест.</p> <p>10) Использование не по назначению взятого на прокат имущества парка или его порча.</p> <p>11) Разведение костра вне отведенных для этих целей мест, без разрешения работников парка разжигать и пользоваться печами, а также использовать их не по назначению.</p> <p>12) Использования для разжигания печи или костра бензина, его смесей и других легко воспламеняющихся жидкостей.</p> <p>13) Оставлять на местах стоянок, остановок, бивуаков полностью не затушенных костровищ, окурков, мусор и отходы.</p> <p>14) Использование вблизи открытого огня огнеопасных средств (аэрозоли, ГСМ, лакокрасочные материалы).</p> <p>15) Пользоваться открытым огнем для освещения помещений.</p> <p>16) Хранить горючие и легковоспламеняющиеся вещества и материалы внутри помещений и вблизи костровищ.</p> <p>17) Оставлять еду и мусор на тропе.</p> <p>18) Сходить с тропы, приближаться к диким животным и кормить их.</p> <p>19) Перегораживать вещами входы, выходы, проходы внутри помещений.</p> <p>20) Без разрешения сотрудников парка использовать электробытовые приборы.</p> <p>21) Использование самодельных электробытовых приборов, не соответствующих нормам пожарной безопасности.</p> <p>22) Реализация алкогольных напитков вблизи баз отдыха, лагерей, мест отдыха туристов и на самой территории парка.</p>
<p>4.2 Рекомендации по предмаршрутной подготовке</p>	<p>По приезду на кордон «Усть-Буотама», проводится инструктаж, в котором сообщается:</p> <ul style="list-style-type: none"> • Прежде чем куда-то пойти или поехать, необходимо внимательно ознакомиться с предлагаемой инструкцией, которая даст возможность хорошо отдохнуть и вернуться с отличным настроением и в добром здравии. • Перед выходом на маршруты нужно проверить исправность одежды, обуви, необходимого снаряжения. Не рекомендуется выходить на маршрут в неудобной и тесной обуви со скользящей подошвой, на высоких каблуках, тапочках, босоножках и т.д. одежда должна быть удобной, не стесняющей движений. • Запрещается покидать место стоянки, сходить с маршрута без разрешения сопровождающего группы или экскурсовода. • При пересечении участков каменных россыпей, захламленных участков, старых гарей с обилием валежника надо соблюдать особую осторожность при ходьбе, если есть возможность - обходите

	<p>такие места.</p> <ul style="list-style-type: none"> • Инвентарь и походное имущество нужно располагать в отведенном легкодоступном месте во избежание травм и ранений. • Запрещается употребление спиртных напитков. • Не рекомендуется идти по тропе, людям с ослабленным здоровьем (больное сердце, кровяное давление, одышка и т. д.) и употребившим алкогольные напитки.
4.3 Рекомендации по необходимому туристскому снаряжению и экипировке	Рекомендуется свободный стиль одежды, соответствующий погодным условиям. При экскурсии туристскому маршруту «Кысыл Элэсин» и для участия в спортивных играх рекомендуем взять кроссовки, спортивный костюм (вещи заменяющие их). В качестве дополнительных вещей можно порекомендовать взять теплую одежду, средства от укусов насекомых, солнцезащитные средства, средства личной гигиены, рыболовные снасти, фотоаппарат.
<p align="center">5. Объекты обустройства маршрута (указать информацию о местоположении каждого объекта на маршруте с GPS-координатами)</p>	
5.1 Входные группы	Отсутствует
5.2 Настилы	Отсутствует
5.3 Ограждения	Отсутствует
5.4 Места отдыха, укрытия от непогоды	Укрытие от непогоды (навес) – 881831.2, 4517400.65
5.5 Информационные стенды	Информационный стенд – 881826.12, 4517392.34
5.6 Знаки навигации	Отсутствует
5.7 Туристские стоянки	Отсутствует
5.8 Парковочные места и автомобильные стоянки для целей посещения маршрута	Причал – 881846.15, 4517410.95 (на 8 моторных лодок)
5.9 Мусорные урны, контейнеры для твердых бытовых отходов (при наличии)	<p>Отсутствует.</p> <p>Мусор, образовавшийся в процессе посещения тропы, необходимо забрать с собой и поместить в мусоросборник за пределами ООПТ. Ближайший мусоросборник находится на лодочной станции с. Булгунняхтаах Хангаласского р-на., на левом берегу р. Лена, напротив Кысыл Элэсин.</p>
5.10 Туалеты	<p>Отсутствует.</p> <p>На маршруте туалет отсутствует, ближайший туалет находится на турбазе «Усть-Буотама» (3 шт.)</p> <p>1. 884094.49, 4522789.43</p> <p>2. 884127.28, 4522938.7</p> <p>3. 884123.51, 4522929.865</p>
5.11 Иные объекты инфраструктуры на маршруте	<p>Лестница – 881831.2, 4517400.65</p> <p>Причал – 881846.15, 4517410.95</p>
6. Меры по обеспечению безопасности	

6.1 Потенциально опасные участки, препятствия, явления на маршруте с GPS-координатами	Выход опасных диких животных – 881776.445, 4517388.114.
6.2 Аварийные выходы с маршрута с GPS-координатами и указанием ближайшего населенного пункта от аварийного выхода	Аварийный выход совпадает с начальной и конечной точкой маршрута. Ближайший населенный пункт – с. Булугнянтах Хангаласского улуса РС (Я)

7. Краткая географическая и климатическая характеристика района маршрута

Сведения	Месяцы			
	Июнь	Июль	Август	Сентябрь
Температура, °С:				
- средняя;	15, 16	18, 19	14, 15	5,6
- минимальная;	8, 9	9 10	4, 5	-1, 2
- максимальная	25, 26	34, 35	26, 27	15,16
Скорость ветра, м/с:				
- средняя;	3-4	3-5	4-5	3-4
- максимальная	3-7	4-8	2-10	3-8
Среднее количество осадков	1-2 мм	2-3 мм	1-2 мм	1-2 мм

8. Возможные опасные погодные (стихийные) явления и рекомендуемые действия туриста/экскурсанта при их возникновении

Лесной пожар (возгорание)

Рекомендуемые действия:

- 1) Определить направление ветра и распространение огня;
- 2) Выйти из опасной зоны только вдоль распространения пожара;
- 3) Бежать вдоль фронта огня;
- 4) Не обгонять лесной пожар;
- 5) Для преодоления нехватки кислорода пригнуться к земле;
- 6) Дышать через мокрый платок или смоченную одежду;
- 7) Если невозможно уйти от пожара, войти в водоем или накрыться мокрой одеждой;
- 8) Позвонить в экстренные службы, указанные на стендах, либо 112.

Штормовой ветер (ураган)

На тропу не выходить в ветреную погоду из-за возможного падения деревьев. При внезапном возникновении ветра покинуть опасную зону – выйти на безопасный участок (открытое пространство).

Дождь (гроза, молния)

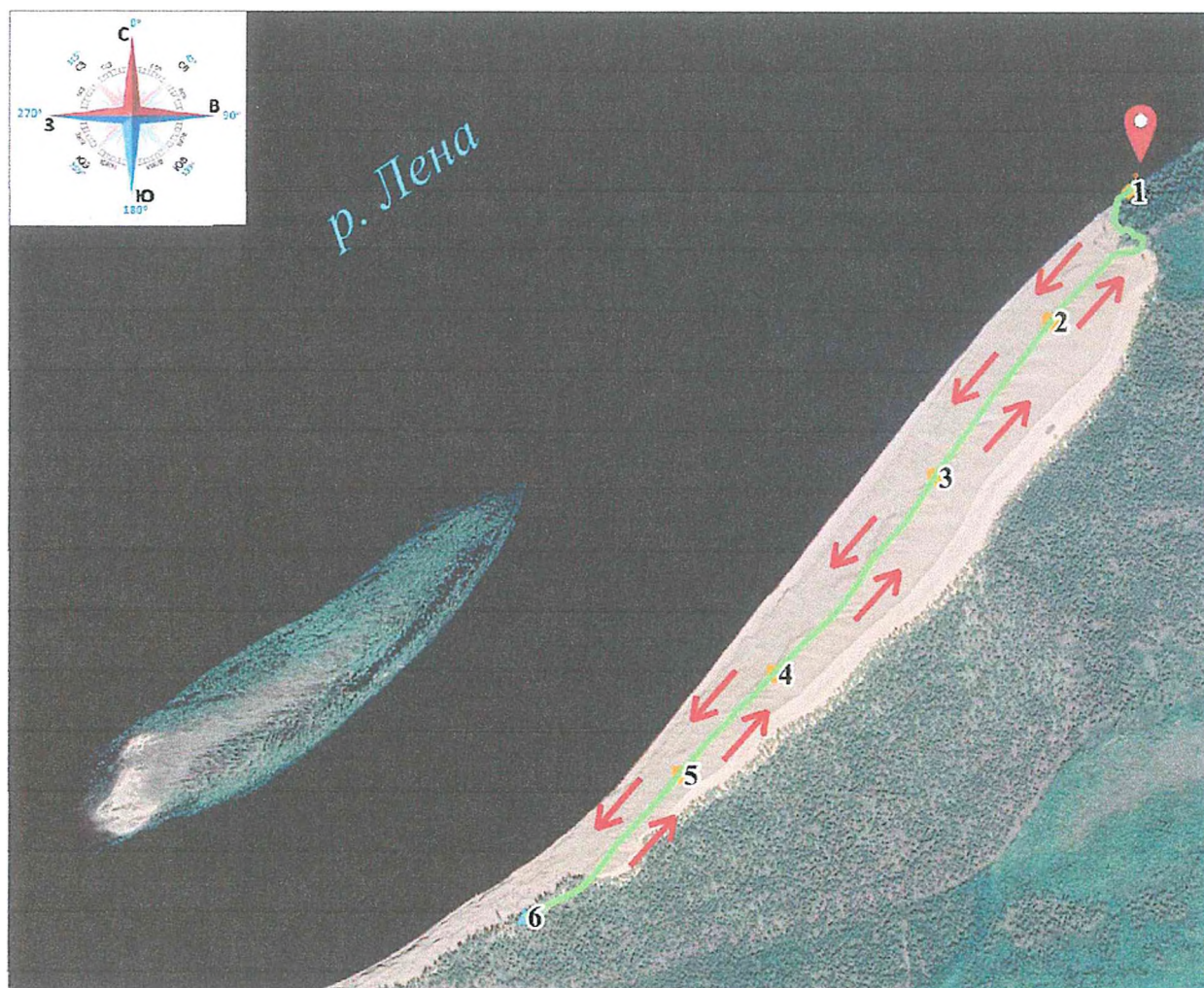
Рекомендуется вернуться в начальную точку маршрута. При передвижении быть внимательным, осматривать участок пути перед собой, тропа может оказаться размытой и скользкой. Укрыться в низкорослом участке леса, подальше от высоких деревьев. Спуститься с

возвышенного места в низину. Если имеются металлические предметы, положить их в сторону и отойти на 20-30 метров.

Жара

Рекомендуется иметь любой головной убор. Передвигаться не спеша, стараться чаще находиться в тени. Постараться охладить свое тело, чтобы избежать теплового удара. Пить чаще воду.

Карта-схема туристского маршрута «Кысыл Элэсин»



1:10000

УСЛОВНЫЕ ОБОЗНАЧЕНИЯ:



– Начало и окончание маршрута



– Направление движения



Объекты посещения и показа:

1 – Низкая пойма р. Лены

2 – Высокая пойма р. Лены

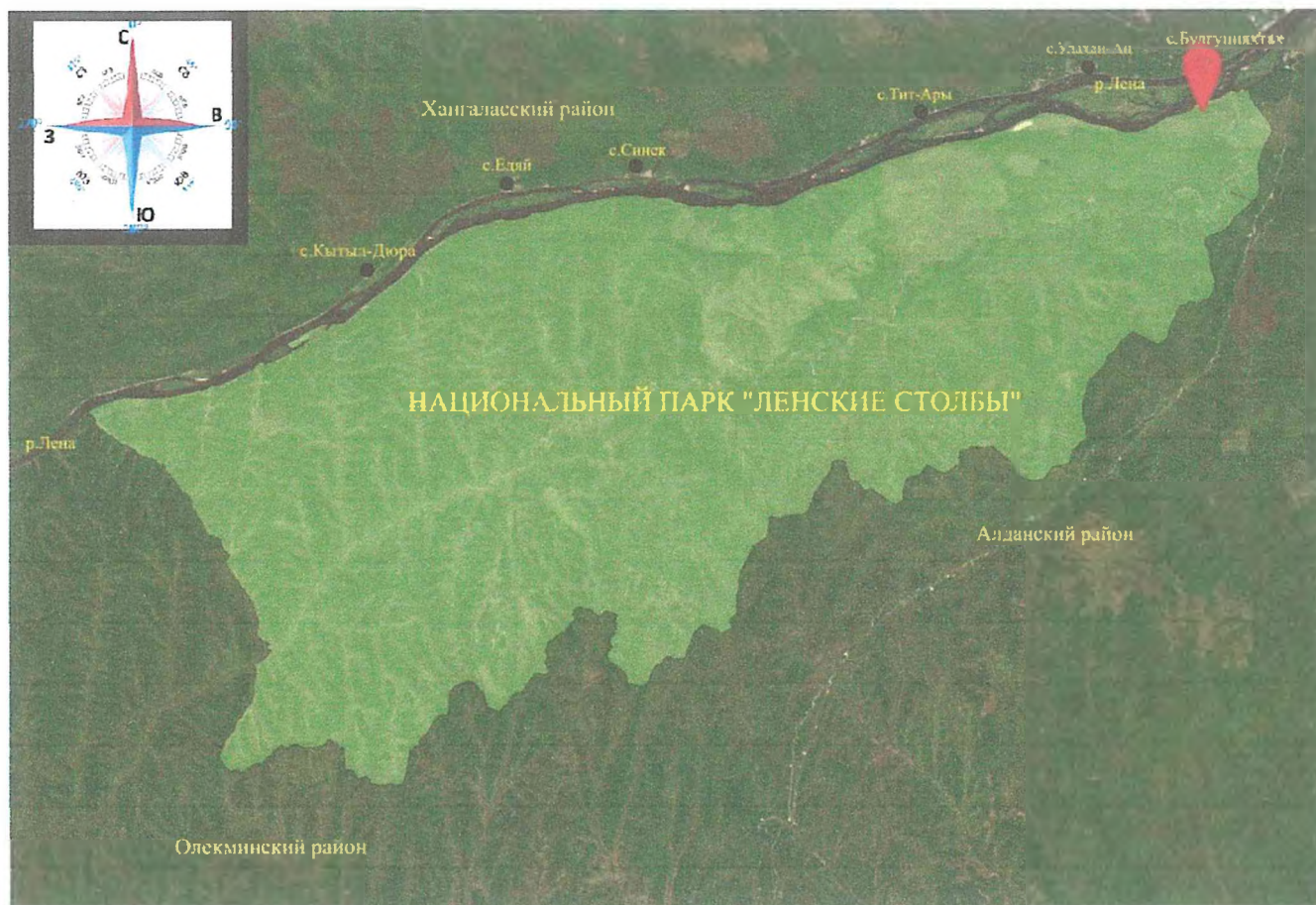
3 – Массив развеваемых песков (Кысыл Элэсин)

4 – Конус выноса «висячей долины»

5 – Средневысотная терраса

6 – Суффозионные воронки

Местоположение туристского маршрута «Кысыл Элэсин» на карте-схеме национального парка «Ленские столбы»



1:1000000

УСЛОВНЫЕ ОБОЗНАЧЕНИЯ:



-  – территория национального парка «Ленские столбы»
-  – туристский маршрут «Кысыл Элэсин»

Фото объектов показа туристского маршрута «Кысыл Элэсин»



1. Вершина песчаных дюн «Кысыл – Элэсин». Фото: Олеся Кондакова – Захарова



2. Вершина песчаных дюн «Кысыл – Элэсин». Фото: Олеся Кондакова - Захарова



3. Вершина песчаных дюн «Кысыл – Элэсин». Фото: Олеся Кондакова - Захарова



4. Песчаные дюны «Кысыл – Элэсин». Вид с реки Лена. Фото: Алексей Хоноруин.